



Jamay Jalisco a 14 de marzo de 2011.

Gobierno de Jamay
Comprometidos Por Ti

ACTA DE SESIÓN 01/11 DEL COMITE DE COMPRAS Y ADQUISICIONES.

Previa convocatoria a todos los integrantes del comité de compras y adquisiciones del Ayuntamiento de Jamay Jalisco periodo 2010-2012 reunidos en sala de cabildo el día 14 de los corrientes a las 20:30 hrs. Bajo el siguiente orden del día:

I.- LISTA DE PRESENTES Y DECLARACIÓN DE QUÓRUM.

II.- CONCURSO Y DESIGNACIÓN DE LA EMPRESA QUE CUBRIRÁ CON UNA MEMBRANA EL DEPÓSITO DE AGUA DE LA COLONIA IPROVIPE PARA SOLUCIONAR EL PROBLEMA DE FILTRACIÓN Y DESPERDICIO DEL AGUA

III.- CONCURSO Y DESIGNACIÓN DE LA EMPRESA QUE ELABORARA EL PLAN DE DESARROLLO URBANO.

IV.- PUNTOS GENERALES.

V.-CLAUSURA DE LA SESIÓN

I.- lista de presentes:

EFRAÍN SAHAGÚN LÓPEZ	PRESENTE
MARÍA ALEJANDRA CAMACHO O.	PRESENTE
ANA ROSA CERVANTES LÓPEZ	PRESENTE
J. JESÚS VELASCO ORTEGA.	PRESENTE
CARLOS GODÍNEZ GODÍNEZ.	PRESENTE
MARICELA TRUJILLO CEJA.	PRESENTE
MAYRA ALEJANDRA NAVARRO A.	PRESENTE
JUAN ORTEGA MELÉNDEZ.	PRESENTE
CARLOS GONZÁLEZ GODÍNEZ.	AUSENTE

SECRETARIO: Informo que tenemos la presencia de (9) NUEVE de los 10 miembros del comité por lo que conforme a derecho existe quórum legal para sesionar, declaro abierta esta sesión.

Francisco I. Madero No. 75

Col. Centro C.P. 47900

Jamay, Jalisco, México

Tel. (392) 92 5 98 40

www.jamayjalisco.gob.mx





Gobierno de Jalisco
Comprometidos Por Ti

PUNTO II.- CONCURSO Y DESIGNACIÓN DE LA EMPRESA QUE CUBRIRÁ CON UNA MEMBRANA EL DEPÓSITO DE AGUA DE LA COLONIA IPROVIPE PARA SOLUCIONAR EL PROBLEMA DE FILTRACIÓN Y DESPERDICIO DEL AGUA.

Se presentaron los 3 presupuestos de las siguientes empresas:

1.- **Florentino Hernández Chávez** con un costo de \$55,680.00 (Cincuenta y cinco mil seiscientos ochenta pesos 00/100 M.N) con impuestos

2.- **Ing. Juan Carlos Guerrero Arévalo** con un costo de \$63,322.08 (sesenta y tres mil trescientos veintidós pesos .08/100 M.N) con impuestos

3.- **RIGSA S.A DE CV.** Con un costo de \$57,906.27 (cincuenta y siete mil novecientos seis pesos. 27/100 M.N) con impuestos

Después del debate decide este comité por la empresa de Florentino Hernández Chávez.

Se toma la votación de 8 votos a favor a la empresa de Florentino Hernández Chávez. Es aprobado por unanimidad de los presentes. (Primera opción)

PUNTO III.- CONCURSO Y DESIGNACIÓN DE LA EMPRESA QUE ELABORARA EL PLAN DE DESARROLLO URBANO.

Representan los 3 presupuestos de 3 empresas distintas que son:

1.- **AZPOL** \$350,000.00 (Trescientos cincuenta mil pesos 00/100 M.N.) más IVA

2.- **CEEPP** con un costo de \$254,000.00 (Doscientos cincuenta y cuatro mil pesos 00/100 M.N.) más IVA

3.- **DESARROLLO DAPC S.A DE C.V** con un costo de \$370,000.00 (Trescientos setenta mil pesos 00/100 M.N.) más IVA.

El comité debate y se deciden por la opción que creen que es la más barata y la mejor la empresa que gana este trabajo es CEEPP.

Se levanta la votación por la empresa CEEPP que es la opción informo y certifico que votan a favor de este acuerdo

[Handwritten signatures]



SECRETARÍA GENERAL
2010 - 2012

[Handwritten signature]

Francisco I. Madero No. 75
Col. Centro C.P. 47900
Jamay, Jalisco, México
Tel. (392) 92 5 98 40
www.jamayjalisco.gob.mx





Gobierno de Jamay
Comprometidos Por Ti

8 ocho votos a favor. Este acuerdo es aprobado por unanimidad de los presentes.

IV.- PUNTOS GENERALES. No hay

V.-CLAUSURA DE LA SESIÓN siendo las 21:30 horas se clausura. Esta sesión en la ciudad de Jamay Jalisco firmando en ella los que intervinieron y quisieron hacerlo dando fe de la misma el Secretario General del Ayuntamiento Constitucional de Jamay Jalisco, El Lic. Cruz Fernando Bañuelos López

CP. EFRAÍN SAHAGÚN LÓPEZ.
PRESIDENTE MUNICIPAL DE JAMAY JALISCO

LIC. Y PROFRA. MARÍA ALEJANDRA CAMACHO OSUNA.
SINDICO MUNICIPAL DE JAMAY JALISCO

C. ANA ROSA CERVANTES LÓPEZ.
REGIDORA.

C. J. JESÚS VELASCO ORTEGA.
REGIDOR.

ARQ. CARLOS GODÍNEZ GODÍNEZ.
REGIDOR

LCP. MARICELA TRUJILLO CEJA.
ENCARGADA DE HACIENDA MUNICIPAL.

LIC. MAYRA ALEJANDRA NAVARRO AGUILAR.
CONTRALOR MUNICIPAL.



SECRETARIA
GENERAL
2010 - 2012





Gobierno de Jamay
Comprometidos Por Ti

LIC. JUAN ORTEGA MELÉNDEZ.
OFICIAL MAYOR

C. CARLOS GONZÁLEZ GODÍNEZ.
REPRESENTANTE DE LA CIUDADANIA.



LIC. J. CRUZ FERNANDO SANUELOS LOPEZ.
SECRETARIO GENERAL DEL AYUNTAMIENTO DE JAMAY
SECRETARÍA GENERAL
JALISCO
2010 - 2012

Francisco I. Madero No. 75


Cól. Centro C.P. 47900

Jamay, Jalisco, México

Tel. (392) 92 5 98 40


www.jamayjalisco.gob.mx





TANQUES ALMACENES DE AGUA POTABLE

Debido al alto costo de la obtención del agua potable y la escasez y que cada día es más difícil de obtener, el tener un almacén de ésta con la seguridad de que son 100% impermeables se ha hecho indispensable en la industria de aguas.



BASES DE EVAPORACION SOLAR

Dadas las circunstancias actuales de protección al medio ambiente, es indispensable proteger los substratos de bases de evaporación solar y de tratamiento de agua para evitar que las sustancias contaminantes dañen los acuíferos. Por eso es importante proteger con POUAINER PE de Polietileno de Alta Densidad de alta resistencia química y una durabilidad de hasta 20 años que va a operar como base o tanque de tratamiento o



M. G. L.
SECRETARIA
GENERAL
2010 - 2012



TABLA DE RESISTENCIAS QUIMICAS
BOLETIN RQ 002

POLILAINER PE

El POLILAINER PE es un laminado con resinas de polietileno de alta densidad, sin cargas con negro de humo y, formulado con antioxidantes y estabilizadores que le permiten operar satisfactoriamente expuestos al medio ambiente. El POLILAINER PE resiste a un sin número de agentes químicos incluyendo ácidos, álcalis, sales, alcoholes, aminas, aceites minerales y vegetales e hidrocarburos. Sin embargo, debido a que las mezclas de productos, temperatura, concentración, etc. afectan el comportamiento del material, recomendamos correr pruebas de inmersión de cupones en la solución por manejar en condiciones reales, para confirmar su resistencia química.

Los datos y resultados contenidos en esta base de datos se basan en pruebas de cupones en inmersión a una temperatura de 25°C.

E - EXCELENTE A - ATAQUE MODERADO X - NO RECOMENDADO

ACETONA	E	ANILINA	D
ACEITES MINERALES	E	BENCENO	E
ACEITES VEGETALES	E	ENFILDENIDO	E
ACETATO DE ETILO	E	FLUORURO DE SODIO	E
ACIDO ACETICO (10%)	E	DISULFURO DE POTASIO	E
ACIDO ACETICO GLACIAL	E	BORATO DE SODIO	A
ACIDO BORICO (10%)	E	BROMOBENCENO	X
ACIDO CITRICO (10%)	E	BUTIRALDEHIDO	E
ACIDO CLORHIDRICO (10%)	E	CICLOHEXANO	E
ACIDO CLORHIDRICO CONC.	E	COMBUSTIBLEO	E
ACIDO CLORO ACETICO (10%)	E	COMBUSTIBLES PSTM	E
ACIDO CLORO SULFONICO (10%)	X	CLORURO DE ALUMINIO	E
ACIDO CROMICO (0%)	E	CLORURO DE AMONIO	E
ACIDO CROMICO CONC.	D	CLORURO DE BARIO	E
ACIDO ESTEARICO (100%)	E	CLORURO DE BENCILO	X
ACIDO FORMICO	E	CLORURO DE CALCIO	E
ACIDO FLUORHIDRICO CONC.	E	CLORURO FERICO	E
ACIDO FOSFORICO CONC.	E	CLORURO DE MAGNESIO	E
ACIDO LACTICO (10%)	E	CLORURO DE POTASIO	E
ACIDO NITRICO (10%)	E	CLORURO DE SODIO	E
ACIDO OLEICO (10%)	E	CLORURO DE ZINC	E
ACIDO OXALICO	E	DETERGENTES	E
ACIDO PIRICO (10%)	E	DICHLORURO DE ETILENO	E
ACIDO SULFURICO (10%)	E	DICROMATO DE POTASIO	E
ACIDO SULFURICO CONC.	A	NISULFURO DE CARBONO	P
ACIDO TARTRICO (10%)	E	ETAS DIBENILICO	A
AGUA CRUDA	E	ETILBENILICO	A
AGUA DESTILADA	E	ETILBENILICO	E
AGUA TRATADA	E	ETILBENILICO (10%)	E
AGUA DE MAR	E	ETILBENILICO (100%)	E
ALCOHOL BENILICO	E	FOSFATO DE AMONIO	E
ALCOHOL ETILICO	E	FOSFATO DE TRICACIO	E
ALCOHOL ISOPROPILICO	E	ITRATO DE DIETILO	E
ALCOHOL METILICO	E	FURFURAL	E
		GELATINA	S



SECRETARIA
GENERAL
2010 - 2012



POLILAINER PE

El **POLILAINER PE** está fabricado con polietileno de alta densidad. Estos copolímeros tienen una altísima resistencia a la tensión y al intemperismo; su resistencia química resiste a la mayoría de los agentes químicos corrosivos: hidrocarburos, etc.

Sus propiedades físicas mínimas y métodos de prueba se indican en la tabla.

Por cualquier duda o aclaración consulte a **POLILAINER DE MEXICO, S.A. DE C.V.**

Este material se suministra en espesores de 30, 40, 50, 60, 80, 100 milímetros en color negro.

PROPIEDADES	METODO DE PRUEBA	FRECUENCIA	VALORES TÍPICOS (6)				
ESPESOR	ASTM D 1593	(1)	0.75 mm 30	1.0 mm 40	1.5 mm 60	2.0 mm 80	2.5 mm 100
DENSIDAD (g/cm ³)	ASTM D 1505-A	(3)	0.94	0.94	0.94	0.94	0.94
ÍNDICE DE FLUIDEZ (g/100 m ³)	ASTM D 1838-E		≤ 0.4	≤ 0.4	≤ 0.4	≤ 0.4	≤ 0.4
PROPIEDADES DE LA TENSIÓN (TAPAS)	ASTM D 638 TYPE IV Dumb-bell o 2 imp	(2)					
1.- Resistencia a la Tensión Cedencia (ppf)			63	64	140	168	210
2.- Resistencia a la Tensión Ruptura (ppf)			114	152	240	304	380
3.- Elongación a la Cedencia (%)			12	13	3	13	13
4.- Elongación al Rompimiento (%)	(2.0" Gauge length)		700	700	700	700	700
5.- Elongación al Rompimiento (%)	(2.5" Gauge length) (VSF 54 Mod.)		560	560	560	560	560
RESISTENCIA AL DESGARRE INICIAL (lbs)	ASTM D 1004 Die C	(2)	20	28	42	55	65
FRAGILIZACIÓN A BAJA TEMPERATURA (%)	ASTM D 746 - B	(5)	-112	-112	-112	-112	-112
ESTABILIDAD DIRECCIONAL (% DE CAMBIO EN CADA DIRECCIÓN)	ASTM D 1204 212 Pf	(5)	± 2	± 2	± 2	± 2	± 2
RESISTENCIA A LA FRACTURACIÓN POR ESFUERZO AMBIENTAL (ESCA) (psi)	ASTM D 1593 Metodo B (10% O ₂ PPH) 30°C	(5)	2000	2000	2000	2000	2000
RESISTENCIA A LA PERFORACIÓN (lbs)	ASTM D 4833 FTMS 101 METODO 2065	(2)	36	52	60	105	130
CONTENIDO DE NEGRO DE HUMO (%)	ASTM D 1603	(3)	23	23	23	23	23
DISPERSION DE NEGRO DE HUMO	ASTM D 3015	(3)	A, A2 o B1	A1, A2 o B1	A1, A2 o B1	A1, A2 o B1	A1, A2 o B1

Notas: (1) El espesor debe ser medido al menos por lado. (2) Por cada 50,000 pies cuadrados.
 (3) Por cada 100,000 pies cuadrados. (4) Por lote de resina.
 (5) Solo se requiere certificado. (6) Valores promedio.

The information contained herein has been compiled by Sarnar Corporation and is, to the best of our knowledge, true and accurate. This information is offered without warranty. Final determination of suitability for use contemplated is the sole responsibility of the user. This information is subject to change without notice.



SECRETARIA
GENERAL
2010 - 2012

Presupuesto de Recubrimiento de Geomembrana del tanque
ubicado en la colonia Escritores Mexicanos

1.-	Suministro y colocación e geomembrana de polietileno de alta densidad (HDPE) DE 1mm de espesor (40 mills), y Geotextil de políester de alta densidad de 200 grs/mts2 con desarrollo de 3.90 x 100 mts.	m2	240.00	\$ 227.45	\$ 54,588.00
-----	--	----	--------	-----------	--------------

(Sesenta y tres mil trescientos veintidos pesos 08/100 m.n.)	Subtotal	\$ 54,588.00
	I.V.A 16%	\$ 8,734.08
	Total	\$ 63,322.08

07 de Marzo de 2011.

Atentamente



Yunitzi Ingeniería S.A. de C.V.
Ing. Juan Carlos Guerrero Arévalos



SECRETARIA
GENERAL
2010 - 2012

1 Año

Florentino Hernández

02/02/11

FRANCISCO DE ALFONSO... CALLE UNIV 149...

NOMBRE PRESIDENCIA JAMAY, JALISCO.

UBICACION COL. ESCRITORES MEXICANOS.

CUBO JAMAY, JALISCO.

C O N T E N I D O

ME PERMITO PRESENTAR A SU AMABLE CONSIDERACION, LA SIGUIENTE:

C O T I Z A C I O N

-RECURRIR TANQUE DE 10x10x3m DE AL- TURA, CON POLIETILENO CALIBRE 60.

paq 1 \$ 48,000.00 \$ 48,000.00

NOTA: EL MATERIAL TIENE GARANTIA DE 5 AÑOS Y LA INSTALACION TIENE GARANTIA DE 1 AÑO.

EN CASO DE LLEGAR A UN ACUERDO, SE PEDIRA UN 70% DE ANTICIPO Y EL RES- TO SE ENTREGARA AL TERMINAR EL TRA- BAJU EN COMUN ACUERDO

(CINCUENTA Y CINCO MIL SEISCIENTOS - OCHENTA PESOS. M.N. 00/100).

ESPERANDO TENER LA OPORTUNIDAD DE OFRECERLES EL SERVICIO CON LA CALI- DAD, RESPONSABILIDAD Y EFICIENCIA QUE SE MERECEAN, ME ES GRATO QUEDAR COMO SU MAS ATTO, .Y S.S.

A T E N T A M E N T E

Florentino Hernández
SR. FLORENTINO HERNANDEZ



SECRETARIA GENERAL
2010-2012

SECRETARIA GENERAL
2010-2012

TOTAL \$ 48,000.00
15% \$ 7,200.00
TOTAL \$ 55,200.00

RIGSA S.A. DE C.V.

PRESUPUESTO DE IMPERMEABILIZACION DE DEPOSITO UBICADO EN LA ZONA NORTE DE LA COLONIA ESCRITORES MEXICANOS CON MATERIAL TIPO GEOMEMBRANA DE 40 MILS.

Productos y/o Servicios				
Unidad	Cantidad	Tipo de Material	Importe	Monto
M2	240.00	Geomembrana HDPE 40 mils (el monto incluye flete)	\$77.83 por m2	\$18,679.20
MTS	40	Solera de Aluminio para fijación Mecánica	\$122.50 por metro lineal	\$4,900.00
		Mano de Obra (incluye personal y herramienta de trabajo)		\$25,500.00
Pza	4	Tubos de Poliuretano	\$135.00	\$540.00
		Tornillos para fijación mecánica		\$300
			Sub- I.V.A.=	\$49,919.20 \$7,987.07
			Gran Total=	\$57,906.27

Nota: El área se debe de entregar libre de agua, piedras y/o objetos que puedan dañar la Geomembrana
TRES AÑOS DE GARANTIA.



[Signature]
SECRETARIA
GENERAL
2010 - 2012

24 DE FEBRERO DEL 2011



Centro de Estudios Estratégicos de Planeación Prospectiva

V.- Propuesta económica.

Con base en las características del estudio y del Sistema de Información Geográfica y Territorial se proponen los siguientes costos

Para su facturación agregar el IVA correspondiente.

Propuestas	Productos	Tiempo de elaboración (Meses)	Inversión por estudio
Única	<ul style="list-style-type: none">• Documento Técnico• Anexo Gráfico en formatos (CAD, Arc View y KMZ de Google)• Versión abreviada del Plan	4	\$254,000.00 mas I.V.A

La inversión cubre los Servicios Profesionales y Costos Directos que a continuación se desglosan:

SERVICIOS PROFESIONALES.- Diseño y desarrollo metodológico, recopilación de información, investigación de campo, procesamiento y generación de la información y entrega de resultados.

Concluida la etapa de antecedentes y la base topografica se requiere de un anticipo del 33% de la inversión, el otro 33% al concluir el Diagnóstico y el restante 34% al concluir con el documento.



R. G. /
**SECRETARIA
GENERAL
2010 - 2012**

Av Madero #815 Despacho 102
Tel: 9.15.45.78 y 9.16.01.27 EXT 119
e-Mail: ceppags@yahoo.com.mx
Aguascalientes, Ags

Contenido

I.- Antecedentes de la Empresa	3
II.-Justificación	4
III.- Objetivo	5
IV.- Objetivos específicos	5
V.-Propuesta técnica	6
VI.- Propuesta económica.	10



SECRETARIA GENERAL
SECRETARIA
GENERAL
2010 - 2012

Av Madero #815 Despacho 102
Tel: 9.15.45.78 y 9.16.01.27 EXT 119
e-Mail: ceppags@yahoo.com.mx
Aguascalientes, Ags

I.- Antecedentes de la Empresa

El Centro de Estudios Estratégico de Planeación Prospectiva (CEEPP) nace con profesionales en la investigación y desarrollo de estudios regionales, urbanos, de mercado y opinión, así como la evaluación socioeconómica de proyectos; el Staff, e integrantes está conformado por un grupo multidisciplinario de diversas áreas enfocadas a la gestión de políticas públicas.

Una vertiente importante del área de investigación de esta empresa es el desarrollo de "**Programas de Desarrollo Urbano y de Ordenación del Territorio**", apegados al marco de actuación y regulatorio de las entidades de la administración pública de los tres órdenes de gobierno

El desarrollo del despacho no es exclusivamente local, ha elaborado y participado en proyectos a nivel estatal, regional y nacional en áreas como: Estudios de Opinión; Diseño, Implementación y Evaluación de Políticas Institucionales, **Planeación Urbana y Ordenación del Territorio**; Investigación y Análisis; Herramientas de información; Proyectos Estratégicos para el Desarrollo, entre otros.



SECRETARIA
GENERAL
2010 - 2012

Av Madero #815 Despacho 102
Tel: 9.15.45.78 y 9.16.01.27 EXT 119
e-Mail: ceppags@yahoo.com.mx
Aguascalientes, Ags

II.- Justificación

El Presupuesto de Egresos de la Federación 2011 en su anexo 12 Programas del Ramo 23 Provisiones Salariales y Económicas dentro de los Fondos Metropolitanos autorizo recursos por 23.1 millones de pesos para la Zona 23 Ocotlán¹

Las Reglas de Operación del Fondo Metropolitano² en su apartado V inciso 8 correspondiente a los **Lineamientos en Materia Presupuestaria, Característica de los Programas y Proyectos Apoyados** menciona que *“Los estudios, planes, evaluaciones, programas, proyectos, acciones, obras de infraestructura y su equipamiento a las que se asignen recursos, deberán ser el resultado de la planeación del desarrollo regional y urbano, así como de los programas de ordenamiento de los asentamientos humanos en el territorio, por lo que deberán guardar congruencia con el Plan Nacional de Desarrollo y con los programas de desarrollo regional, urbano y especiales que se deriven del mismo; además, deberán estar alineados con los planes y programas de desarrollo urbano de las Entidades federativas y de los municipios o demarcaciones territoriales del Distrito Federal comprendidos en la Zona metropolitana respectiva, de conformidad con las disposiciones aplicables en la materia.*

En una revisión rápida se verifico que el municipio de Jamay cuenta con instrumentos y Políticas de Planeación urbana, sin embargo con una vigencia de Noviembre de 1997, lo que exige su actualización y congruencia con el Programa Metropolitano de la Zona 23 Ocotlán, para que sus propuestas sean congruentes y estén alineados con estos instrumentos; exigencia de las Reglas de Operación del Fondo Metropolitano.

¹ LXI Legislatura de la Cámara de Diputados: Gaceta Parlamentaria Número 3140-III

² MCP 2008: Diario Oficial de la Federación; Acuerdo por el que se emiten las Reglas de Operación del Fondo Metropolitano, 28 de marzo de 2008



Av Madero #815 Despacho 102
Tel: 9.15.45.78 y 9.16.01.27 EXT 119
e-Mail: ceppags@yahoo.com.mx
Aguascalientes, Ags

SECRETARÍA
GENERAL
2010 - 2012

III.- Objetivo

Dar acompañamiento técnico, metodológico y desarrollo del documento del Plan de Desarrollo Urbano del Centro de Población de Jamay para que este se realice de conformidad con lo establecido en la *Ley de Desarrollo Urbano* y el *Reglamento Estatal de Zonificación*, así como la construcción del Sistema de Información Geográfica del mismo

IV.- Objetivos específicos

- ✓ Establecer y dar congruencia con el Programa Estatal de Desarrollo Urbano, el Programa Municipal y el Plan de Desarrollo Metropolitano de la Región 23 Ocotlán.
- ✓ Desarrollar el contenido del Plan, de manera que reúna las características técnicas necesarias con el fin de que tenga solvencia técnica y jurídica que permita sustentar sólidamente las propuestas de ordenamiento y control del desarrollo urbano.
- ✓ Dar congruencia con el Programa de Desarrollo Metropolitano que facilite la obtención de recursos para el financiamiento de obras y acciones con visión de futuro.
- ✓ Posibilitar la creación de un Sistema de Información Municipal que apoye la toma de decisiones y la actualización de los propios planes



SECRETARIA
GENERAL
2010 - 2012

Av Madero #815 Despacho 102
Tel: 9.15.45.78 y 9.16.01.27 EXT 119
e-Mail: ceeppags@yahoo.com.mx
Aguascalientes, Ags

IV.- Propuesta técnica

Según el Manual de Planes de Centros de Población la elaboración del Plan se divide en cinco grandes fases:

- A. Fase de Antecedentes
- B. Fase de Diagnóstico
- C. Fase Conceptual y criterios de ordenamiento
- D. Fase de Estrategias
- E. Fase de Instrumentación



SECRETARÍA
GENERAL
2010 - 2012

Av Madero #815 Despacho 102
Tel: 9.15.45.78 y 9.16.01.27 EXT 119
e-Mail: ceppags@yahoo.com.mx
Aguascalientes, Ags



Centro de Estudios Estratégicos de Planeación Prospectiva

Guión Metodológico

1. Antecedentes

Bases Jurídicas
Marco de Planeación
Objetivos Generales

Diagnóstico

Ubicación del Centro de Población
Delimitación del Área de Aplicación
Medio Económico Social
Medio Físico Natural
Medio Físico Transformado
Síntesis del Estado Actual

2. Bases y Criterios de Ordenamiento

Perspectivas de Crecimiento Demográfico
Demanda de Suelo Urbano
Requerimientos de Equipamiento Urbano
Metas Específicas del Plan
Opciones de Desarrollo Urbano

3. Estrategia de Desarrollo Urbano

Estrategia General
Delimitación del Centro de Población
Clasificación de Áreas
Acciones de Conservación, Mejoramiento y Crecimiento
Utilización General del Suelo
Estructura Urbana
Propuestas de Acción Urbana



[Handwritten signature]
SECRETARIA
GENERAL
2010 - 2012

Av Madero #815 Despacho 102
Tel: 9.15.45.78 y 9.16.01.27 EXT 119
e-Mail: ceppags@yahoo.com.mx
Aguascalientes, Ags



Centro de Estudios Estratégicos de Planeación Prospectiva

ANEXO GRAFICO Y SISTEMA DE INFORMACIÓN GEOGRÁFICA

DIAGNOSTICO

- G-1. Ubicación del Centro de Población
- D1. Área de aplicación
- D2. Síntesis del medio físico natural
- D3. Estructura urbana y Tenencia del suelo
- D4. Uso actual del suelo
- D5. Vialidad y Transporte
- D6. Infraestructura
- D7. Síntesis del Estado Actual

ESTRATEGIA

- E1. Clasificación de Áreas
- E2. Utilización general del suelo
- E3. Estructura urbana

CUADROS

- C1. Población Regional servida
- C2. Población Municipal
- C3. Población de la localidad
- C4. Distribución de la población por grupos de edad
- C5. Población ocupada en el Municipio
- C5a. Población ocupada en la localidad
- C6. Distribución del ingreso
- C7. Nivel de satisfacción de necesidades básicas
- C8. Perspectivas de crecimiento demográfico
- C9. Demanda de suelo urbano
- C10. Requerimientos de equipamiento urbano Corto Plazo
- C11. Requerimientos de equipamiento urbano Mediano Plazo
- C12. Requerimientos de equipamiento urbano Largo Plazo.



[Handwritten signature]
**SECRETARIA
GENERAL
2010 - 2012**

Av Madero #815 Despacho 102
Tel: 9.15.45.78 y 9.16.01.27 EXT 119
e-Mail: ceppags@yahoo.com.mx
Aguascalientes, Ags

VIII.- Cronograma de Trabajo.

Descripción	1 ^{er} Mes				2 ^{do} Mes				3 ^{er} Mes				4 ^{to} Mes			
	Semanas															
	1	2	3	4	1	2	3	4	1	2	3	4	1	2	3	4
1.-Acuerdo del H. Ayto. Fase realizado																
2.-Preparación y Desarrollo de Foros de Opinión (Sectores Organizados de la Sociedad)	■	■														
3.-Integración de Propuestas y Demandas de la Sociedad al Diagnóstico		■														
4.-Documento Técnico, Anexo Cartográfico/SIG																
Antecedentes	■	■	■													
Diagnóstico	■	■	■	■	■	■										
Bases y Criterios de Ordenamiento							■	■	■	■						
Estrategia de Desarrollo Urbano									■	■	■	■				
Acuerdo del H. Ayuntamiento para someter a consulta el Plan de Desarrollo Urbano													■	■		
Publicación de Convocatoria													■	■	■	■
Desarrollo de la Consulta Pública													■	■	■	■
Comentarios, Revisiones y Recomendaciones																■
Dictamen y acuerdo del H. Ayuntamiento																
Publicación																
Registro en el Registro Público de la Propiedad																



SECRETARIA GENERAL
2010 - 2012

Av Madero #815 Despacho 102
Tel: 9.15.45.78 y 9.16.01.27 EXT 119
e-Mail: ceppags@yahoo.com.mx
Aguascalientes, Ags



Propuesta de colaboración para el desarrollo del
"Programa de Desarrollo Urbano del Centro de
Población Jamay"

Región Ciénega
Jalisco, México

Febrero de 2011.



[Handwritten signature]
SECRETARIA
GENERAL
2010 - 2012

Objetivo

Elaboración del **Plan de Desarrollo Urbano del Centro de Población de Jamay** cumpliendo con lo establecido en la Ley de Desarrollo Urbano y el Reglamento Estatal de Zonificación.

Objetivos específicos

- ❖ Elaborar el Plan de Desarrollo del Centro de Población de Jamay
- ❖ Desarrollar el diagnóstico del medio físico natural, el medio físico construido, y los aspectos económicos y sociales del asentamiento.
- ❖ Elaborar una estrategia concertada de ocupación del asentamiento humano
- ❖ Involucrar a los habitantes del asentamiento en la planeación del centro de población.



Pro. Cruz
**SECRETARIA
GENERAL
2010 - 2012**

Desarrollo Metodológico.

1. Antecedentes

Bases Jurídicas
Marco de Planeación
Objetivos Generales

Diagnóstico

Ubicación del Centro de Población
Definición del Área de Aplicación
Medio Económico Social
Medio Físico Natural
Medio Físico Transformado
Síntesis del Estado Actual

2. Bases y Criterios de Ordenamiento

Perspectivas de Crecimiento Demográfico
Demanda de Suelo Urbano
Requerimientos de Equipamiento Urbano
Metas Específicas del Plan
Opciones de Desarrollo Urbano

3. Estrategia de Desarrollo Urbano

Estrategia General
Delimitación del Centro de Población
Clasificación de Áreas
Acciones de Conservación, Mejoramiento y Crecimiento
Utilización General del Suelo
Estructura Urbana
Propuestas de Acción Urbana




SECRETARIA
GENERAL
2010 - 2012

ANEXO GRAFICO Y SISTEMA DE INFORMACIÓN GEOGRÁFICA

DIAGNOSTICO

- G-1. Ubicación del Centro de Población
- D1. Área de aplicación
- D2. Síntesis del medio físico natural
- D3. Estructura urbana y Tenencia del suelo
- D4. Uso actual del suelo
- D5. Vialidad y Transporte
- D6. Infraestructura
- D7. Síntesis del Estado Actual

ESTRATEGIA

- E1. Clasificación de Áreas
- E2. Utilización general del suelo
- E3. Estructura urbana

CUADROS

- C1. Población Regional servida
- C2. Población Municipal
- C3. Población de la localidad
- C4. Distribución de la población por grupos de edad
- C5. Población ocupada en el Municipio
- C5a Población ocupada en la localidad
- C6. Distribución del ingreso
- C7. Nivel de satisfacción de necesidades básicas
- C8. Perspectivas de crecimiento demográfico
- C9. Demanda de suelo urbano
- C10. Requerimientos de equipamiento urbano Corto Plazo
- C11. Requerimientos de equipamiento urbano Mediano Plazo
- C12. Requerimientos de equipamiento urbano Largo Plazo.



[Handwritten signature]
**SECRETARIA
GENERAL
2010 - 2012**

Productos esperados


- ❖ Documento impreso y en formato digital conteniendo antecedentes, bases y criterios de ordenamiento, estrategias de Desarrollo Urbano
- ❖ Cartografía impresa y en formato digital conteniendo el diagnóstico y las estrategias.

Propuesta Financiera

Con base en las características antes mencionadas, el costo del servicio asciende a \$350,000.00 (trescientos cincuenta mil pesos 00/100), más IVA.

Agradezco de antemano, la atención que se sirva prestar al presente, permaneciendo a sus órdenes para cualquier comentario o aclaración.

Atentamente




Lic. Gustavo Martínez Romero.

Aguascalientes Ags.
Av. Aguascalientes Sur 1002 primer piso
Jardines de la Fuente.
E-mail: gmartinez@azpol.com
Tel: (449) 171-12-13 y 171-12-16.



SECRETARIA
GENERAL
2010 - 2012



Propuesta técnica del
"Programa de Desarrollo
Urbano del Centro de
Población Jamay" Jalisco,
México

11/02/2011



R. Cifuentes
SECRETARIA
GENERAL
2010 - 2012



I. Objetivo General


Ordenar y fomentar el desarrollo del Centro de población de Jamay mediante el *Plan de Desarrollo Urbano del Centro de Población de Jamay del estado de Jalisco*, de manera integral equitativa y armónica en sus aspectos sociales urbanos, económicos, ambientales y urbanos, definiendo estrategias, consensuadas con sus habitantes.

II. Objetivos Particulares

- ❖ Elaborar el Plan de Desarrollo del Centro de Población de Jamay
- ❖ Desarrollar el diagnóstico del medio físico natural, el medio físico construido, y los aspectos económicos y sociales del centro de población.
- ❖ Involucrar a los habitantes del asentamiento en la planeación del centro de población.
- ❖ Elaborar una estrategia concertada de ocupación del asentamiento humano



SECRETARIA
GENERAL
2010 - 2012



III. Desarrollo Meteorológico

1. Antecedentes

- a) Bases Jurídicas
- b) Marco de Planeación
- c) Objetivos Generales

Diagnóstico

- a) Ubicación del Centro de Población
- b) Delimitación del Área de Aplicación
- c) Medio Económico Social
- d) Medio Físico Natural
- e) Medio Físico Transformado
- f) Síntesis del Estado Actual

2. Bases y Criterios de Ordenamiento


- a) Perspectivas de Crecimiento Demográfico
- b) Demanda de Suelo Urbano
- c) Requerimientos de Equipamiento Urbano
- d) Metas Específicas del Plan
- e) Opciones de Desarrollo Urbano

3. Estrategia de Desarrollo Urbano

- a) Estrategia General
- b) Delimitación del Centro de Población
- c) Clasificación de Áreas
- d) Acciones de Conservación, Mejoramiento y Crecimiento
- e) Utilización General del Suelo
- f) Estructura Urbana
- g) Propuestas de Acción Urbana



[Handwritten Signature]
**SECRETARIA
GENERAL
2010 - 2012**



Anexo gráfico y sistema de información geográfica

Diagnostico

- G-1. Ubicación del Centro de Población
- D1. Área de aplicación
- D2. Síntesis del medio físico natural
- D3. Estructura urbana y Tenencia del suelo
- D4. Uso actual del suelo
- D5. Vialidad y Transporte
- D6. Infraestructura
- D7. Síntesis del Estado Actual

Estrategia

- E1. Clasificación de Áreas
- E2. Utilización general del suelo
- E3. Estructura urbana

Cuadros

- C1. Población Regional servida
- C2. Población Municipal
- C3. Población de la localidad
- C4. Distribución de la población por grupos de edad
- C5. Población ocupada en el Municipio
- C5a Población ocupada en la localidad
- C6. Distribución del ingreso
- C7. Nivel de satisfacción de necesidades básicas
- C8. Perspectivas de crecimiento demográfico
- C9. Demanda de suelo urbano
- C10. Requerimientos de equipamiento urbano Corto Plazo
- C11. Requerimientos de equipamiento urbano Mediano Plazo
- C12. Requerimientos de equipamiento urbano Largo Plazo.



**SECRETARIA
GENERAL
2010 - 2012**



IV. Cronograma

	1ro Mes				2do Mes				3er Mes				4to Mes			
	1	2	3	4	1	2	3	4	1	2	3	4	1	2	3	4
1. Antecedentes																
2. Diagnostico																
3. Bases y criterios de Ordenamiento																
4. Estrategias de desarrollo urbano																
5. Edición del Documento																

V. Costo del Proyecto.

La propuesta financiera del proyecto de acuerdo a las características antes mencionadas asiendo a \$370,000.00 (trescientos setenta mil pesos 00/100), más IVA.

Ing. Ariel Muñoz Maya
Gerente.



DEPENDENCIA: PRESIDENCIA MUNICIPAL

OFICIO No. S/N SESIÓN DE COMITÉ DE COOPRAS Y ADQUISICIONES

ASUNTO: CONVOCATORIA

Gobierno de Jalisco

FRANCISCO J. SAHAGÚN LOPEZ

SECRETARIO GENERAL

PRESENTE

CONVOCATORIA

A todos los C.C Miembros que integran el Comité de Compras y Adquisiciones de Jamay Jalisco, periodo administrativo 2010 -2012, a la sesión ORDINARIA del Comité, que tendrá verificativo el día Lunes 14 de marzo del presente las 20:30 horas, en sala de Cabildo dentro de Presidencia Municipal de Jamay Jalisco bajo el siguiente:

ORDEN DEL DÍA

- I.- Lista de presentes y declaración de Quórum.
- II.- Concurso y designación de la empresa que cubrirá con una membrana el depósito de agua de la colonia IPROVIPE para evitar la filtración del agua.
- III.- Concurso y designación de la empresa que elabore el Plan de Desarrollo Urbano.
- III.- Puntos Generales.
- IV.- Clausura de la sesión.

Sin otro particular por el momento y seguro de contar con su puntual asistencia, me despido de usted reiterándole las seguridades de mis más respetuosas consideraciones.

ATENTAMENTE

"2011, AÑO DE LOS JUEGOS PANAMERICANOS EN JALISCO"
JAMAY JALISCO A LA DE MARZO DEL 2011.

PRESIDENCIA
C.P. EFRAIN SAHAGÚN DÓPEZ

PRESIDENTE MUNICIPAL DE JAMAY



SECRETARIA GENERAL

GOBIERNO MUNICIPAL
JAMAY, JALISCO

RECIBIDO
14 MAR. 2011
SINDICATURA

Francisco J. Sahagún López

Cd. Comité CIP-47300









Jamay Jalisco, México

Tel: (3322) 922 45 988-400

www.jamayjalisco.gob.mx



RELACION DE PERSONAS QUE FIRMAN DE RECIBIR CONVOCATORIA PARA REUNION DE COMPRAS Y ADQUISICIONES PARA EL DIA 14 DE MARZO DEL 2011

NOMBRE	FIRMA
EFRAIN SAHAGUN LOPEZ	
MARIA ALEJANDRA CAMACHO OSUNA	
ANA ROSA CERVANTES LOPEZ	
J. JESUS VELASCO ORTEGA	
CARLOS GODINEZ GODINEZ	
MARICELA TRUJILLO CEJA	
JUAN ORTEGA MELENDEZ	
CARLOS GONZALEZ GODINEZ	
J. CRUZ FERNANDO BAÑUELOS LOPEZ	
Maxra Alejandra Navatto Agullay	